

Städteverkehrs-
grenze AB 21
km o.852
Kreisstraßenecke

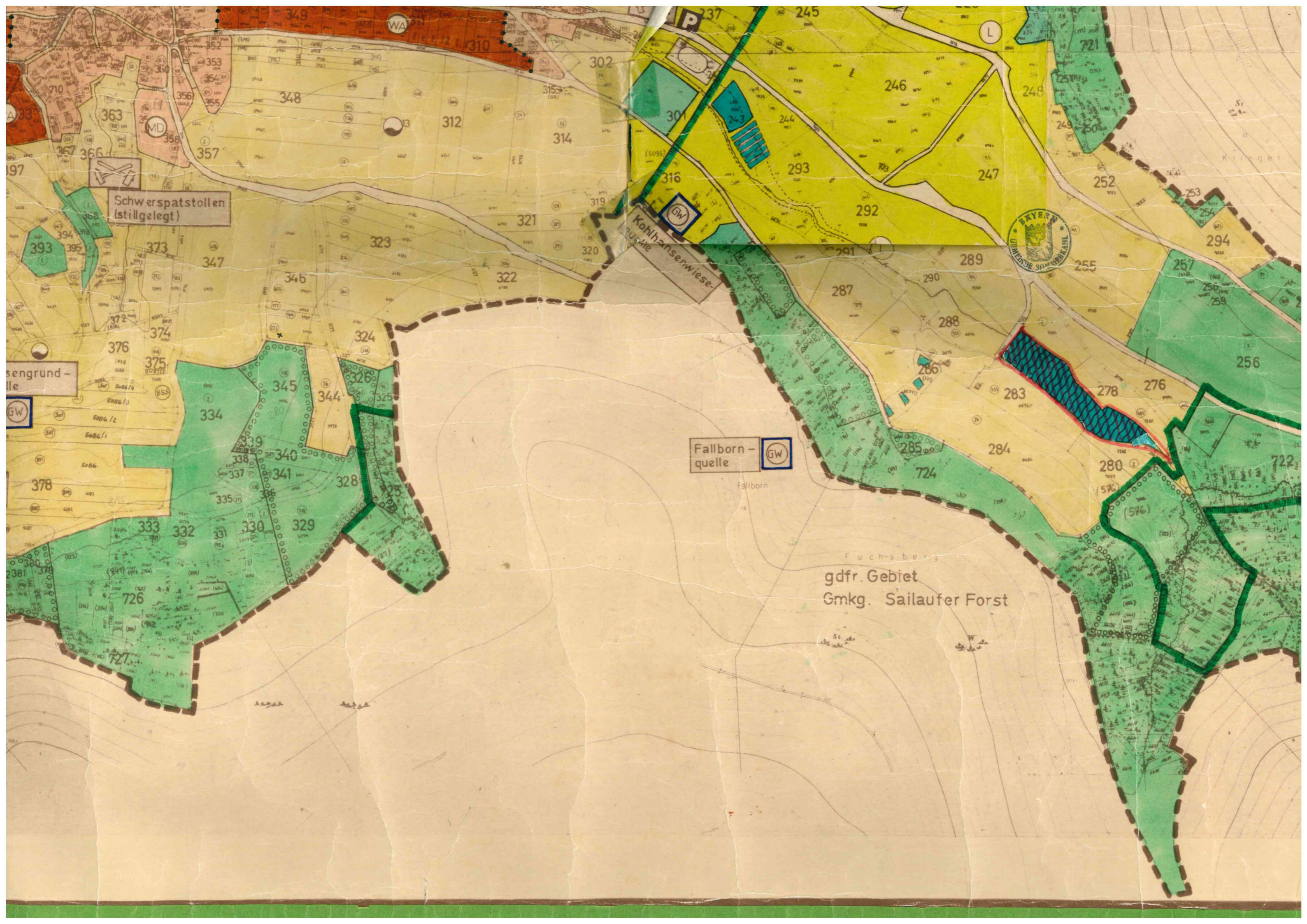
Ehem. Versorgung
Böhmersgrund-
Quellen

Tontauben-
Schießstand

5012
Flurbereinigung
und Gemeinde
Blankenbach
Gemarkung
Kleinblankenbach

Flurbereinigung
und Gemarkung
Eichenberg
Gemeinde
Sailauf



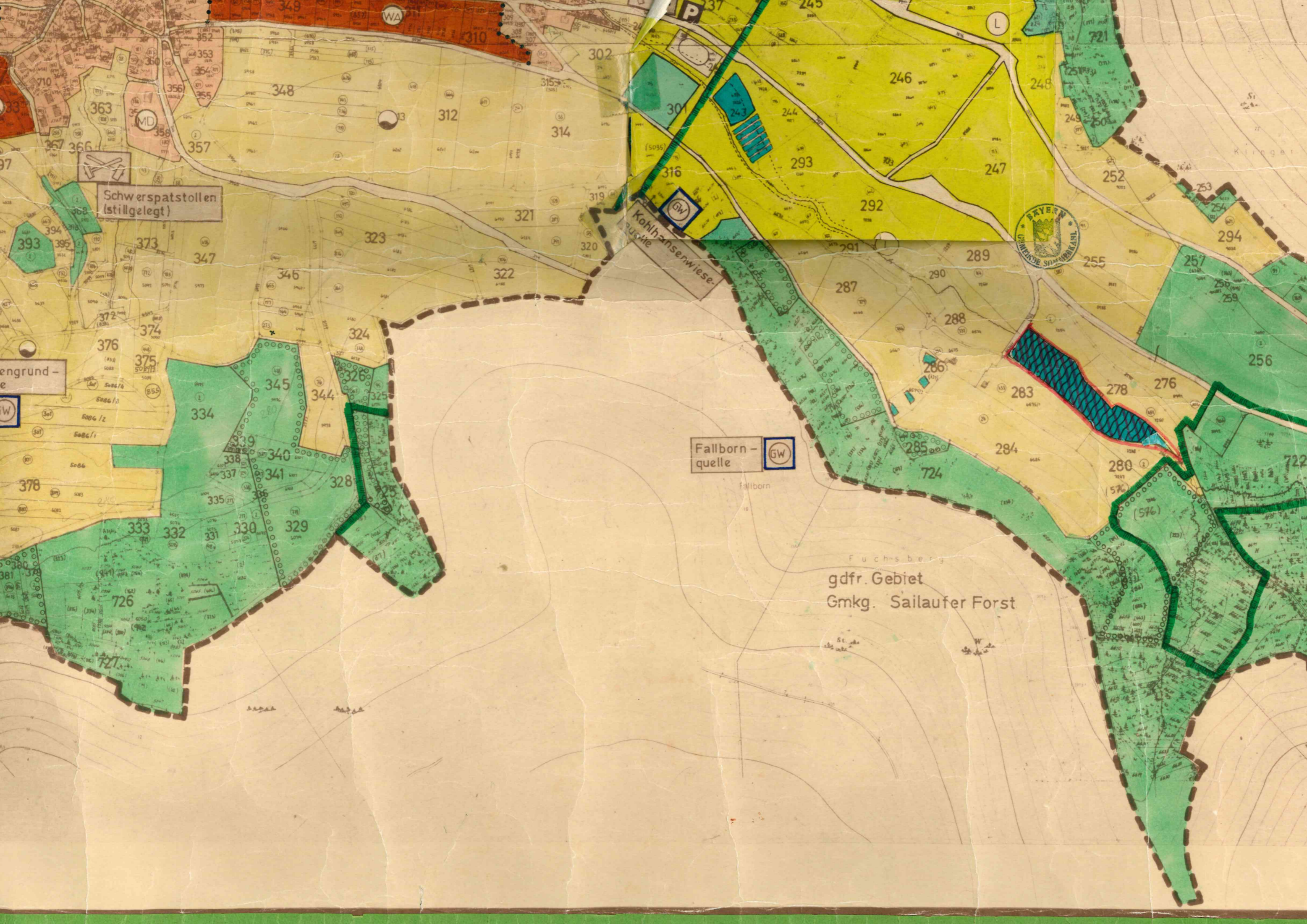


Schwerspatstollen
(stillgelegt)

Kohlhanswiese

Fallborn-
quelle

Fuchsberg
gdf. Gebiet
Gmkg. Sailauer Forst

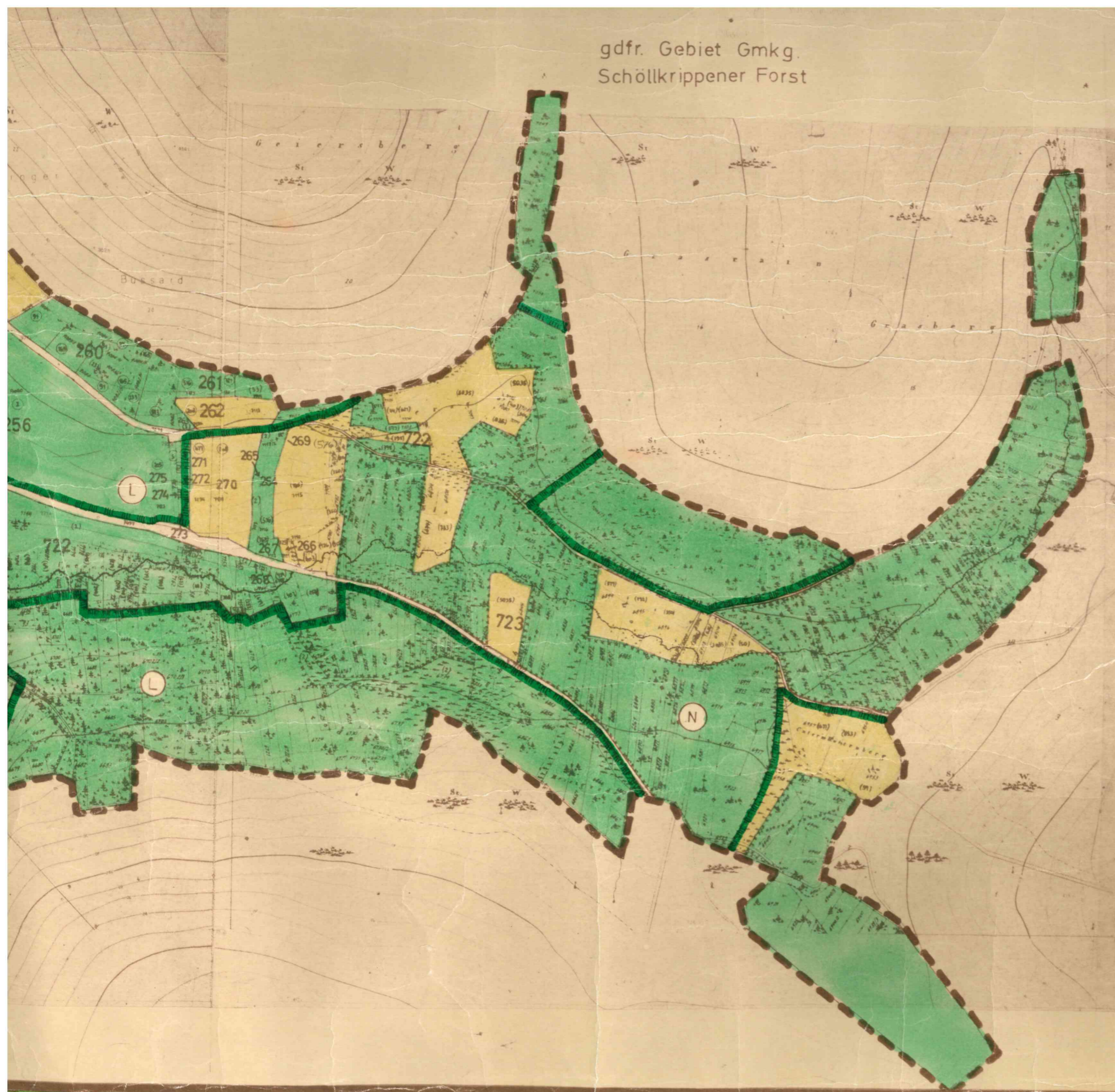


gdfr. Gebiet Gmkg.
Schöllkrippener Forst

FLÄCHENNUTZUNGS GEMEINDE M. 1:500



Sommerkahl LANDKREIS ASCHAFFENBURG



ENTWURF: JUNI 1974
GEANDERT: FEBRUAR 1975
UBERARBEITET: APRIL 1977
GEANDERT: NOV. 1979 / NOV. 1981 / NOV. 1982

Ausgearbeitet:
Bürgermeister Karl Haas
Sommerkahl, Im Grundel 5
Tel. 06024/1760

Sommerkahl, 30. Nov. 1982
Die Gemeinde hat mit Beschluß des Gemeinderates vom 29.4.82 den Flächennutzungsplan gemäß § 5 BBAUG aufgestellt

Sommerkahl, 29.4.1982

Bürgermeister

FLURBE
WÜRZB
LAGEP
STAND

Der Flä
dem Erl
öffentlic

Sommer
Genehm

gemö
21. Mai
Würzb
Regie