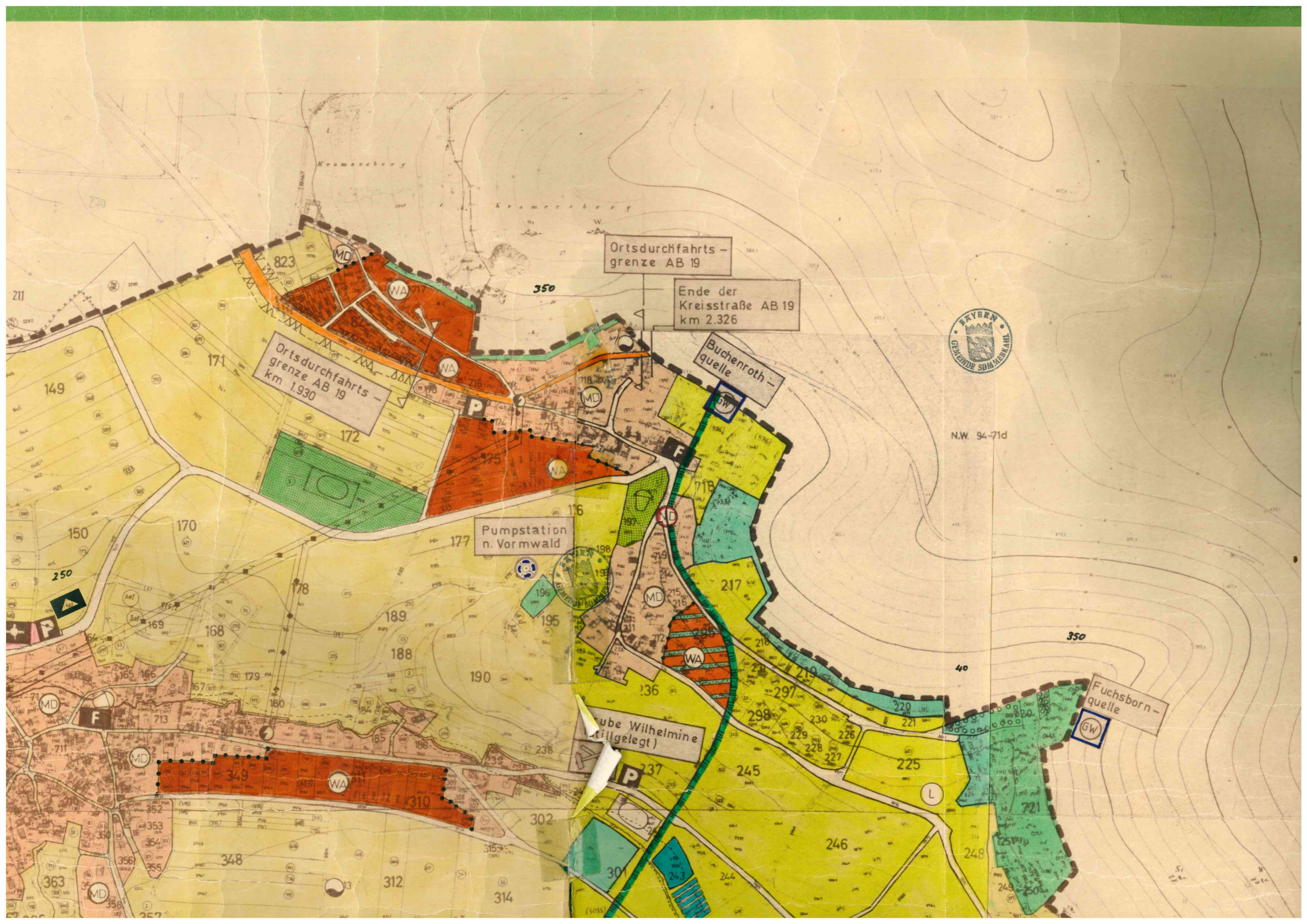


Flurbereinigung
Gemeinde und Gemarkung
Schöllkrippen

Geplante
Verlegung der
S 23oS.

Ortsdurchfahrts-
grenze AB 21
km o.448

Ortsdurchfahrts-
grenze AB 21
km o.852
Kreisstraßenende



Ortsdurchfahrts -
grenze AB 19

Ende der
Kreisstraße AB 19
km 2.326

Ortsdurchfahrts -
grenze AB 19
km 1.930

Buchenroth -
Quelle

Pumpstation
n. Vormwald

Hütte Wilhelmine
(stillgelegt)






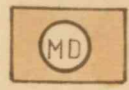



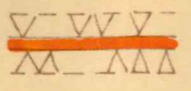
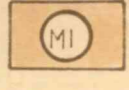






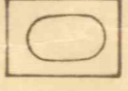









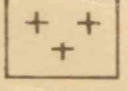

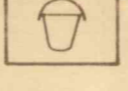





Fuchsborn -
Quelle



N.W. 94-71d

ZEICHENERKLÄRUNG

(Planzeichenverordnung 1981 – PlanzV 81) vom 30. Juli 1981

 Allgemeines Wohngebiet	 Flächen f. Forstwirtschaft	 Schule	 Trafo - Station	 Begrenzung d. Geltungsbereichs
 Dorfgebiet	 Aufforstungsfläche	 Kirche	 Wasserhochbehälter	 Hauptverkehrsstraße mit Bauverbotszone
 Mischgebiet	 Landschaftsschutzgrenze	 Turnhalle	 Landschaftsschutzgebiet	 20 KV - Leitung (ÜWU) mit Bauverbotszone
 Gewerbegebiet	 Dauerkleingärten	 Sportplatz	 Naturdenkmal	 Abgrenzung unterschiedlicher Baugebiete
 stark durchgrüntes Baugebiet		 Feuerwehr	 Pumpstation	
 Fläche für Gemeinbedarf		 Parkfläche	 Naturschutzgebiet	256 Gewinn-Nr. (Flurbereinigung)
 Straßenverkehrsfläche		 Friedhof		3672 Flurstück - Nr. (neu)
 Wasserfläche		 Spielplatz		② Nr. Besitzeinweisung
 Schutzgebiet für Grund- u. Quell-Wassergewinnung		 ruhender Bergbau		FLÄCHEN, DIE GEMÄSS RB VOM 21.05.1984 NR. 420 - 4621.01 - 13/83 VON DER GENEHMIGUNG AUSGENOMMEN SIND.
 Flächen für Landwirtschaft				
 Grünflächen				

gdfr. Gebiet Gmkg.
Schöllkrippener Forst

FLÄCHENNUTZUNGSPLAN
GEMEINDE M. 1:5000