












LEGENDE

-  Flächen mit geringer Bedeutung
Kategorie I (oberer Wert)
-  Flächen mit mittlerer Bedeutung
Kategorie II (unterer Wert)
-  Flächen mit mittlerer Bedeutung
Kategorie II (oberer Wert)
-  Flächen mit hoher Bedeutung
Kategorie III (unterer Wert)

-  Eingriffsschwere Typ B
(niedriger bis mittlerer Versiegelungs- bzw. Nutzungsgrad)
-  Eingriffsschwere Typ A (hoher Versiegelungs- bzw. Nutzungsgrad)


-    Intensität BIo / BIIu / BIIIu
-   Intensität AIo / AIIu

Nachrichtlich


-  Grenze des Geltungsbereichs B-Plan
-  Biotop der Bayerischen Biotopkartierung mit Nummer

Nr.	Art der Änderung	Datum	Zeichen

Projektname Baugebiet "Wilhelminenstraße"

Auftraggeber Gemeinde Sommerkahl 

Planbezeichnung GRÜNORDNUNGSPLAN **Bestandsplan**
Bewertung der geplanten Nutzung, Ableitung der Beeinträchtigungsintensität

Planverfasser  **TRÖLENBERG + VOGT**
LANDSCHAFTSARCHITEKTEN
Partnerschaftsgesellschaft mbB
Grünwaldstrasse 3, 63739 Aschaffenburg
Telefon 0 60 21 / 2 21 29 Fax 21 92 76
Info@tv-landschaft.eu www.tv-landschaft.eu

Planinformationen

Projekt Nr. 45903	Projektleiter Tr	Datum 24.08.2017	Maßstab M 1 : 2.000
Plan Nr. G2	Sachbearbeiter Ba	Datename 170824_Bplan-GOP-TV	

Unterschriften

Bauherr  Planverfasser 